













GEWESTELIJK RUIMTELIJK UITVOERINGSPLAN - AFBAKENING ZEEHAVENGEBIED ANTWERPEN

Plaatsnamen

1. Toekomstige zone 'Saeftinghe' + 'Saeftinghedok'
2. Logistiek Park Waasland
3. Kerncentrale Doel
4. Verrebroekdok
5. Deurganckdok
6. Deurganckdoksluis
7. Doel
8. Prosperdorp
9. Prosperpolder Noord
10. Ouden Doel
11. Rapenburg
12. Putten West
13. Nieuw Arenbergpolder
14. Grote Geule
15. Groot Rietveld
16. Rietveld Kallo
17. Noorderlaan
18. Logistiek Park Schijns
19. Noordland (wachplaats binnenvaart)
20. Nieuwe Tijlmanstunnels
21. Stocatradijk
22. Opstalvallei
23. Ettenhovense polder
24. De Kuifeend

Legende

	Afbakeningslijn		Agrarisch gebied
	Gebied voor bedrijvigheid		Gebied voor vervoersinfrastructuur
	Natuur in de haven		Gebied voor spoorinfrastructuur
	Natuur		Nabestemming natuur
	Gebied voor wonen en landbouw		Erfgoedlandschap
	Bouwvrij agrarisch gebied		Buffer

